

光緒香山縣志

重修香山縣志序

自道光七年香山修縣志越四十六年爲同治十二年田星五刺史署縣事建議重修其任者張鴻舫楊春霖兩司馬咸以斯事爲重爲紳先生總理者何小宋制軍黎鳳樓太史劉固堂彭鏡海兩舍人鄭玉軒李紫亭兩觀察何斌襄運同黃星樞黃虹川兩太令李雲如陳玉壺劉仙舟三學博分纂者黃逸樵太史梁聖葵解元鄭邠川學博何玉銘副貢黃芑香樂璧珊兩茂才而寓書局禮爲總纂禮以香山人才之盛自願老拙曷能有助辭不獲命乃與諸公同議凡例諸公以爲學制宜自爲一門諸壇廟下宜各載祀典澳門王土外國人賃居之舊志附於海防今不宜仍之禮贖其說乃以其地入山川門其事入紀事門而賃居者之風俗碎事入附記又

議物產爲諸郡縣所有者略之香山所出者詳之金石隨其所在分載之而不自爲一門竊議既定諸公勤於採訪精於考核詳於編載而澧相與參訂之澧又薦兩人羅海田爲之圖於是書成釐爲二十二卷澧因論之曰香山自宋紹興始分東莞縣地自爲縣至明代而有黃文裕公碩學高文爲嶺南之冠國朝則吾師曾卓如先生道光時稱名臣其餘學行事功可傳於世者指不勝屈今載在列傳燦然可考澧故曰香山人才之盛也今之繼起者隆隆然未有艾若夫近年有兵事則多以勇烈著其婦人則自昔多以貞節聞嗚呼盛哉此志旣成後之覽者當自得之其爲書較之舊志蓋有過之無不及則諸公之力而澧得附其姓名云爾諸公屬爲之序乃善於光緒五年十二月番禺陳澧序

香山縣志目錄

卷一

圖

祝志原本

卷二

圖說

祝志原本

卷三

新圖

四維君海田圖繪未竟俟後補刻

卷四

輿地

沿革 疆域 晷度 山川

卷五

輿地

都里 氣候 風俗 物產

卷六

建置

城池 公署 學校 壇廟 梁津

卷七

經政

戶役 田賦 雜稅 蠲米 積貯
水利 鹽法 學制 金幣 祿餉

卷八

海防

卷九

古蹟

城址 廨宅 坊表 塚墓 寺觀

卷十

職官

卷十一

選舉

仕宦 身履 飲食

卷十二

宦績

宋 元 明 國朝

卷十三

列傳

漢 唐 宋 元 明

卷十四

列傳

國朝

卷十五

列傳

國朝

卷十六

列傳

忠義

卷十七

列傳

列女上

卷十八

列傳

列女中

卷十九

列傳

列女下

卷二十

列傳

耆壽 方伎 仙釋 高賢

卷二十一

藝文

經部 史部 子部 集部

卷二十二

紀事

祥異 雜記 附記

香山縣志卷一

輿地第一上

圖

縣境全圖第一

城郭圖附

黃梁都圖第二

三壩鄉圖附

谷都圖第三

恭常都圖第四

四大都圖第五

得能都圖第六

仁良都圖第七

隆都圖第八

古鎮曹步海洲圖第九

欖鄉圖第十

黃旗都圖第十一

案此篇分圖次第仿禹貢導山導水例以山川支脈爲斷故與都里序次不同

香山縣志卷一

輿地第一

縣境全圖第六

城郭圖附

縣境全圖
十卷三



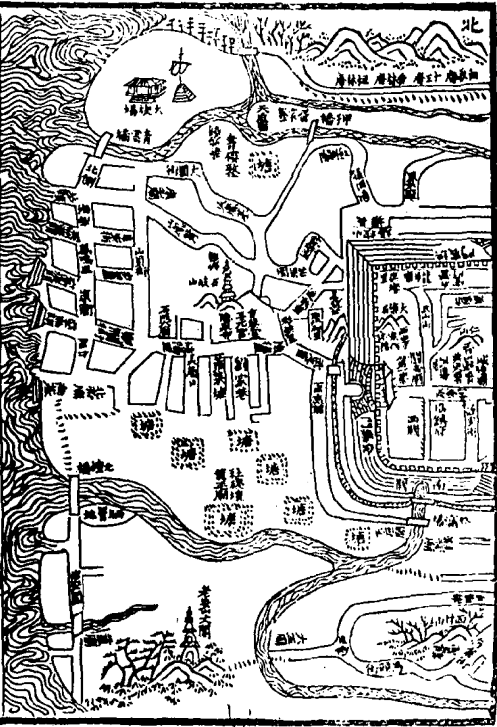
縣城在回寨城山口
土城在◎地處山口

香山縣志 卷一 輿地上 圖說 廣茂縣并繪圖



城郭圖附





黃梁都圖卷式

三窰鄉圖附

黃梁都圖

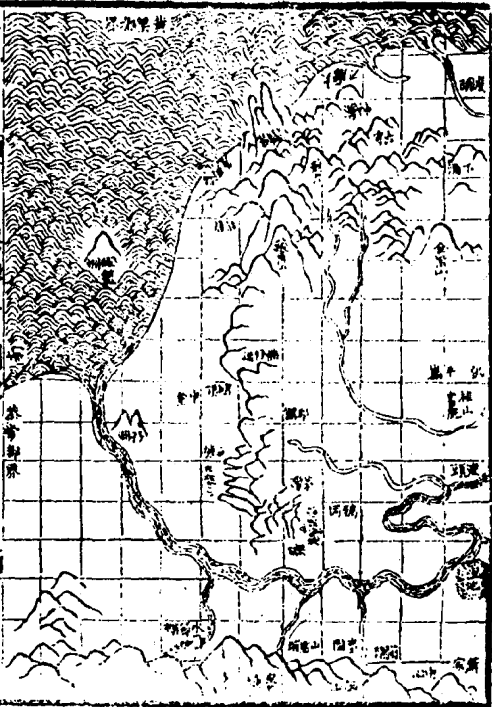
每幅
二里

元其





音韻圖卷三



茶棠韻圖第四

赤常都

國
五
空



齊山縣志

卷一 輿地 圖說

四



四大都圖第五

四大兩都
合圖
二...
一...

十八...
...

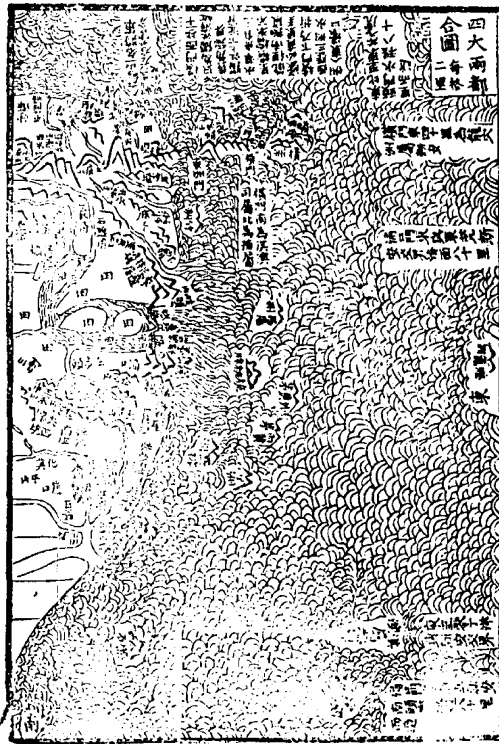
...

...

...

...

...



平山系山
第一集地上
圖說

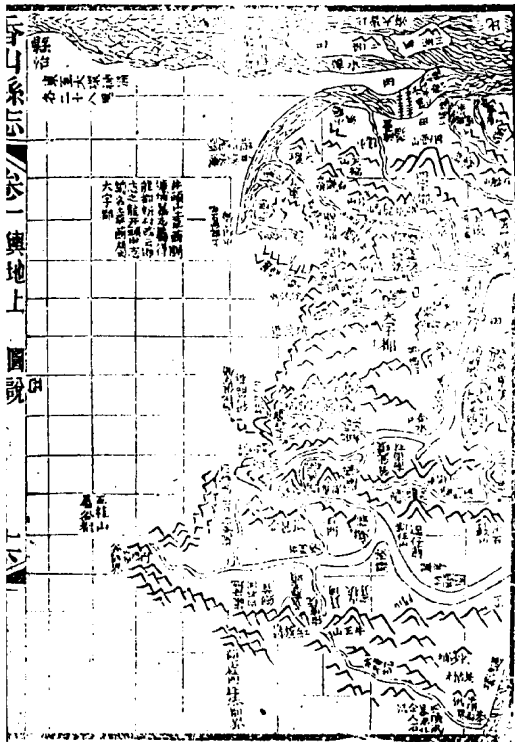
縣名

東五火塚
各二十八

井崎上
海津
能知
之能
大字

五柱山
尾谷

山王



得能都圖第六

香山縣志

卷一

地理

七

得能都
圖二每
里林

良子

界柳谷

山柱

三十六
三十一
三十二
三十六
三十六
三十六

村白九

院西

水橋

村白十

院西

水橋

村白十一

院西

院西

院西

院西

院西

院西

院西

院西

院西

院西

院西

院西

院西

院西

院西

院西

仁良齋圖第七

仁良兩都合

圖自牛起滑至長
州東西相距十
三里自橫運風至深
滑河南北相距五十
六里

東

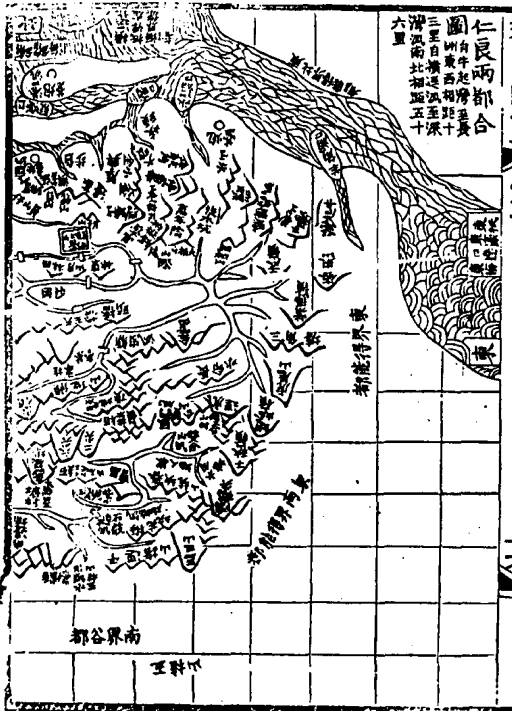
東

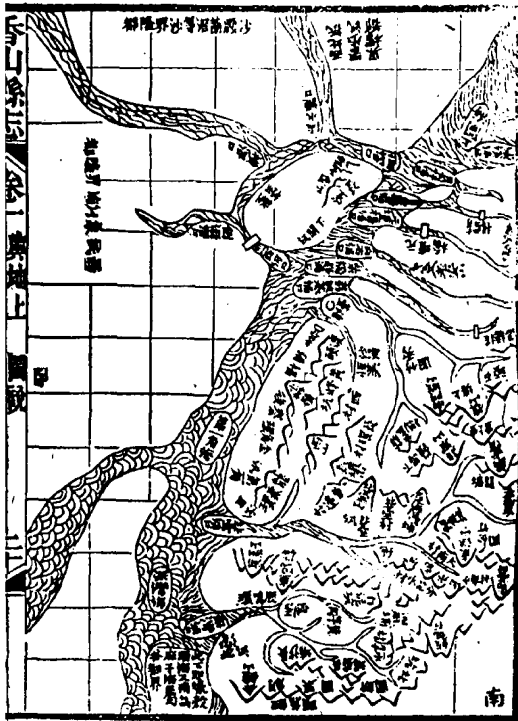
東
界
能
得

東
界
能
得

南
界
谷
都

五
十





大清一統志

卷一百一十五

知縣尹 謝才 袁 吳 壽

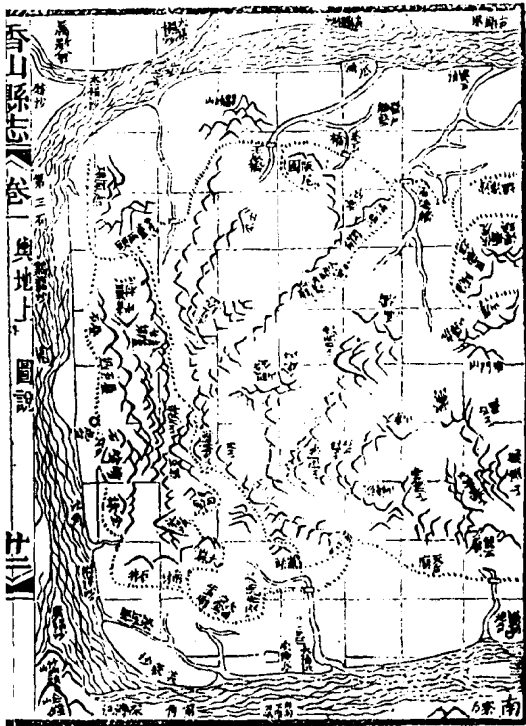
南

陸龍圖第八

隆都圖

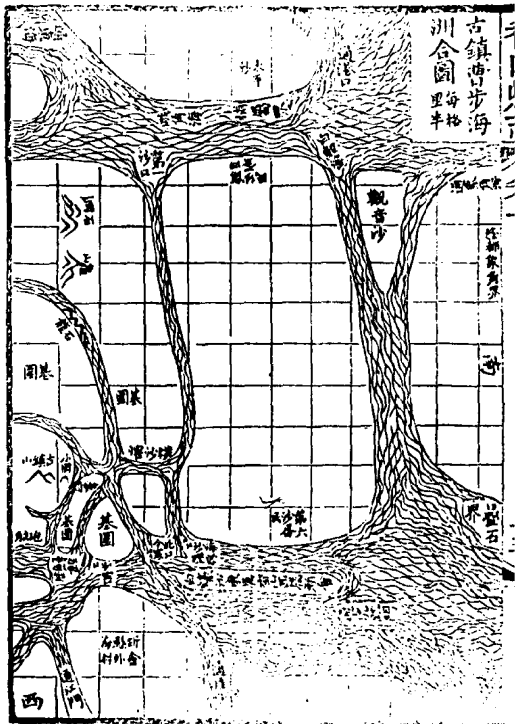
每格
三甲

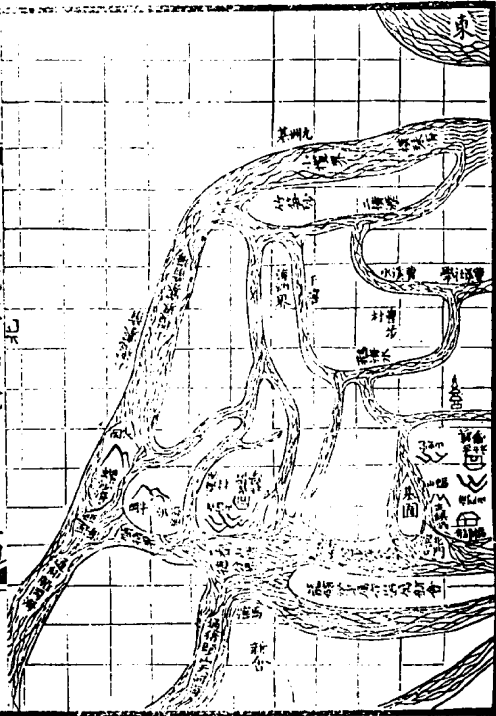




古鎮曹步海洲圖第九

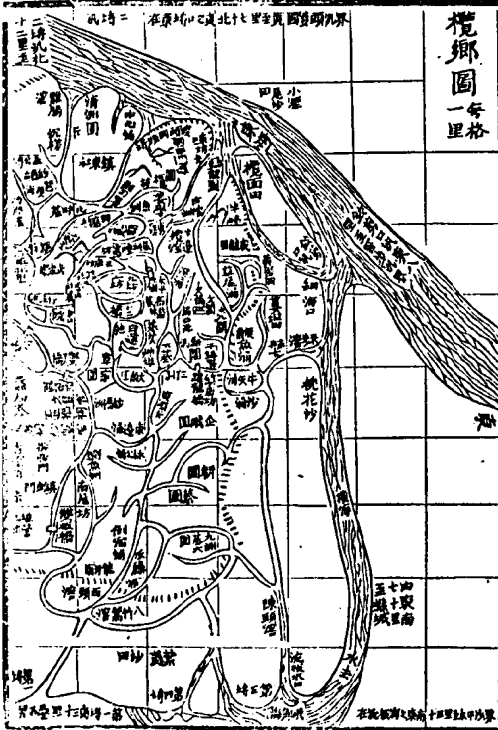
古鎮曹步海
洲合圖
每格
里半

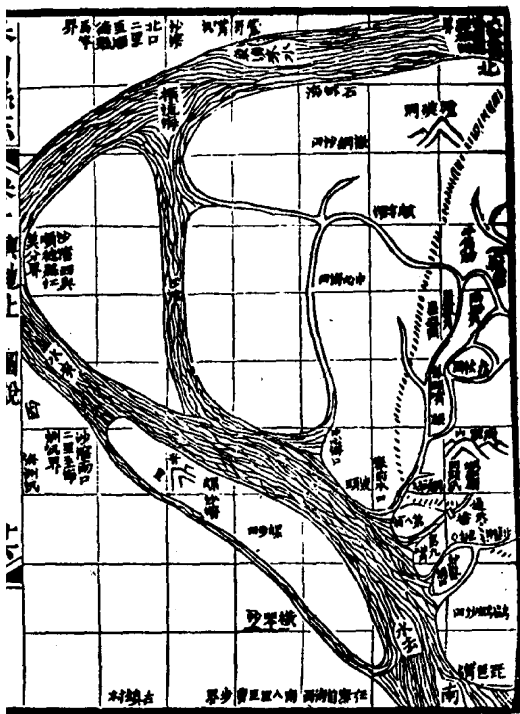




欖
鄉
圖
第
十

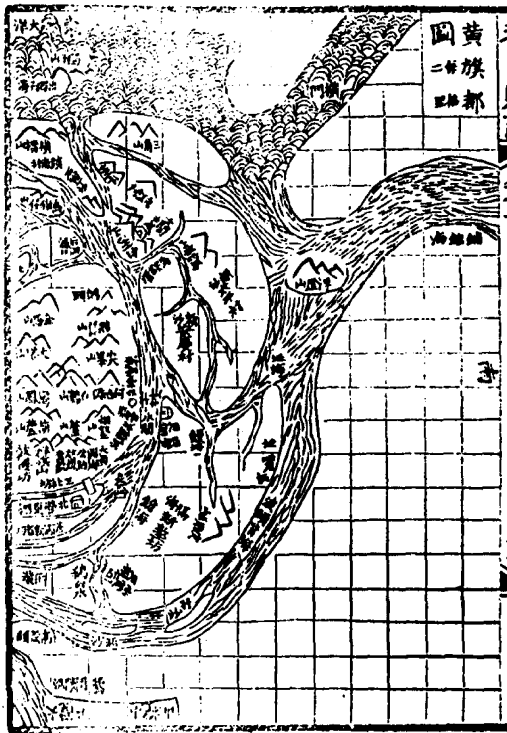
攬鄉圖 一每格 一里





黃旗翟園第十式

黃旗都
二部
圖





右圖十一編祝志原刻也同治癸酉重修邑志延羅君
海田復履各都稽查里數復繪十一圖不憚勤勞衷詣
至當光緒己卯縣境全圖城郭園繪事未竟適羅君有
鄂清之行荏冉二十餘年再領北望心若懸旌先是芑
香黃君與志局同人商擬或將志版刊成警校再三靳
免訛舛竊思圖繪亦諸簡端容缺畧郵筒往來力浼
羅君贊成善與戊申之春則補遺萃城不勝欣忭何君
玉銘踵謁海公乃云歲月蹉跎誤君實甚訂於歲杪親
詣貴境務竟斯圖以踐前約後不果來忽忽再易寒暑
圖繪依舊虛懸不獲已議用祝志舊圖付之梓人泐成
一書垂諸永久庶無負田侯雅意倘他日海公慨然將
二圖繳回卽行補刻以圓初志爰綴數言敘其巔末如

此里人楊蔭光謹識

香山縣志卷二

祝志圖說

縣境圖說

香山爲省郡之外戶四面環海界連六縣西南爲黃梁都

爲三端西接新會崖門西南接
渡海爲谷都迤東爲五桂

山東南爲恭常都南爲澳門十字門東爲四大都東與新安

界東北爲得能都西北爲仁良都迤西爲隆都又西北爲古

鎮與新會爲概都與順德北爲黃旗都與順德界東北爲潭洲

黃梁都圖說

黃梁都山脈來自新會縣百峯山歷古兜山東北越崖門海

海廣里餘東爲崖山西爲湯餅山對峙如門門之內爲舵峽

尖山北分一支爲新會梅角山觀東折虎跳門西爲志會西

香山蓮花山大嶺公等山

山東嶽臺海中巨石爲虎矢石是香新交界中通海道廣一

里許門之內北爲梅角鄉屬新會界大小濠涌等鄉屬香山

界門之外南一甲爲靈珠山南趨爲兩耳嶺爲王藍山南爲

勢如拱護正當海道之衝

飛鶴山七星山越鷓鴣山距虎跳東爲和風山西行逆拆爲

海至靈珠山而止

山而會於虎跳門之其左則羣峯森矗北行一大支綿互十

海濱距和風山三里

與梁司著在焉再爲其陽迤東爲漢坑山距和風山十里左爲

南門石舍下沙等山

王西坑律山各原田二星餘上崖鷹石山南上將軍山又

小山長僅四里

茶嶺運峽爲百足山一至馬山而盡於洲門海中一至山底

芋葵等山止由將軍山過蟾蜍運上三台山西爲燈籠嶺太

平山南越湖鴨嶺爲石瀾山北逆折爲古井坑西趨爲牛

私石山東南上高城山即大嶺嶺爲蛤婆嶺爲乾霧山高城

山西出趨南爲佛仙還爲南山荔枝山高城山南屬羅涌逕

爲竹蟀山爲六坑嶺山復趨南海北頭又由竹蟀山過牛若麓山東

爲嶺山西爲虎山復趨南海北頭又由竹蟀山過牛若麓山東

山與洲門山對峙西臨海石門距高城二十餘里南爲百兩

坑盛甲石山東爲蛇山又東爲牛運劉三妹山西爲文樓山

即蝦頭髻山至沙尾越海至大小虎此支距黃梁壩之南而

兼互牛入爲長連埔木龍嶺塚在焉東際平野七十餘丈

越狗頭山距和風山五里為鶴兜山南為龍植東漢石狗灣餘又距虎跳門十二里

等山再伏而岷立危峯嶼岫嶒重案亦名鶴兜也東南分爲

泥灣前山由猿洞環至尖峯越泥灣海門上白巖小山西盡於馬齒門又名馬門及掩夾門海此羣山之支輔也稱聯

二十餘里距虎跳稍北行層嶂複嶽然相向者峯不一名

矣西則卷巖嵒移為烏巖山下有金臺寺焉而皆羣隸於黃

楊山西數峯為庵堂等山此為大赤坎等山其中出者逾西逕廡山逕為龍歸巖斗門石嘴等山越潮田為小赤坎嶺朝南山由

長嘴越潮田為果菜洲小山波大有濬海起蟻奕洲山北為

粉洲山橫山四際巨浸今成山之北分為黃榜山為黃洋山

潮田此支縱橫三十餘里山明嶼頭山並隔各山右為螺洲

草湖角山三里餘為鏡蓋山明嶼頭山並隔各山右為螺洲

門左為馬盾山越海為三門山再越海為竹洲頭山再越海

去為香山新會由小汪洋越海海廣一里上大托山歷數峯左分

分界之大沙山西遙南為石渡黃慶門海廣為小托山距黃榜山七里經

門坑北村各山螺洲門海廣十上磨刀山再渡蛇埕小海為了善山屬谷為

縣東南諸山之祖

都之內水道北自斗門涌出下洲山上洲山經大環小赤坎

歷各潮潭圍田而出東過大赤坎繞大小黃楊村圍山仔入

龍又入北澳井岸入於泥灣出泥灣門之南由尖峯經青鶴灣入

長沙灘又過東村汎石狗至灣口入於乾又過大海環湧浪

沙尾西過牛矢涌入於經沙龍涌入於南山洲子門入於赤

江沙入於江灣七星村上虎跳門經大小濠涌復至斗門

涌入於土城南由斗門涌口達邑城則出梅角海經下洲山

上洲山至殼環角大環山入菓洲港經小赤坎濠口出東

濠口亦名大囊口濠口初出處有潭田李莊築基壘有礙舟

基湖流通行經粉洲及明蝦頭竹湖過三門蠓殼頭或由廣

福沙濠經芙蓉沙至第一角汎入邑城

都之外水道由海而入者東有四口自白藤洲海而入者曰
泥濘門自燈籠洲海而入者曰馬齒門即馬曰黃廩門曰磨
刀營南有五口由大洋而入者曰大門二門三門四門曰雞啼門
曰竹篙美其西則經大虎二虎三虎直入厓門其北有三口
自邑城而入曰粉洲自新會而入曰大沙口北坑口

三窟鄉圖說

二窟山脈自蟻鏡澳越海六十里歷東西石上大環山折北

爲蛋家灣越海三里抵小淋山大淋山西南六里經草堂游

巖山西五里至大甯山下爲三山書院南五里爲轎頂山東

上將軍山三折西鶯管山經東爲屋邊眼浪山南三里餘爲

里至嶼臺山稱西爲六窟經橫欖坑由橫石基越海抵皋蘭山此

分而爲牛角山草鞋湖上洲蛟洲等山經橫欖坑由橫石基越海抵皋蘭山此

山行之大勢也皋蘭即高嶼五指山

海上諸山候潮駛風道里遠近難以概定由大涌口出海北至大淋山連灣山約十里西至文灣山約十四里西南至皋蘭山約二十里由大環山至蠟鏡澳約六十里由礮臺山東至老萬山約七十里北抵磨刀湖洲西至新甯獅子山等處東南則大洋無際

谷都圖說

谷都山脈發自了髻山

側出一小支南走慇大望牙小望牙至南野角共十餘里東南一支曰養

角山曰佛子逕日

北行慇龍井頭十二環三上古脊烟塾

五考山共十里

山三里許即西出一支東折二里曰南坑曰金紫山

包石亦名亞婆髮分四支南一支

由陸屋逕至釣魚坑北二

爲白石山其餘支屬良都另紀

里爲鐵埔將軍嶺

兩出一支經蘇子茅龍等山共十五里由

止共六里其西北一支歷深灣白

峴坑至湖洲山二十餘里良都界

又東三里至牛耙石經橫

榔山二里至五桂山土名會龍山南一支由門樓嶺道折西
分屬各都者曰青翠林馬鞭埔榕樹埔竹林埔中心前嶺出
尾埔西山裏埔水流坑外埔諸小山土名各異皆以村名紀
之為縣鎮山

恭常都圖說

恭常都諸山由五桂南出歷五面埔板嶂山牛牯春至飛雲

嶺飛雲嶺為恭常諸山發脈之始分三支東四甲南六里為

佛逕山三里西北一支為中有潤龍池二里為胡必嶺東分

六里許為金鼎山老虎嶺諸山為飛鵝嶺胡必嶺至飛崩塢山東為大小

六里許為金山書院下層嶺金山書院為經蛇地峽湖仔峽為百足嶺崩塢山至百

六里許為西五里為三尖山分三支北一支為石人山南為大

嶺嶺南一支為正心坑北為牛欄坑松柏仔諸山又十餘

里許又分二支南為鐵釘嶺北為門限嶺至大嶺頭又十餘

里越海至仔洲芒洲嶼諸山南折為將軍山幸十五里為
龍井山北山南屏東過山窯逕西分一支歷九峯為東為鹿
寮田岐口諸山

角逕

又東為南燕山南折為崖鷹嶺東三里為小南山南

為馬山

又東折過鳳門四二里至烟管嶺舊有烟壑半里許

為奇嶺

又行六里至黃牛潭山越海三里為金星門山又入里

為鳳凰山

東一支為神前逕至河水坑銻拓銀坑諸

為數里

至滴水嶺南出一支名補築龍書提斲嘉慶二十五

北復折而西為花甲馬山

北一支為牛鐵嶺三里南折為大

環山

西為翠微鄉復南過大塹山東一支五里為西南過雞

心嶺

大環山至雞心嶺四里東分支為檳榔埔南坑及吉大

管嶺

落校場埔雞心嶺至校場埔二里東六里又南經關關

沙至蓮峯山

校場埔至蓮即入螺鏡澳南一里至媽祖閣山

由縣港而南

歷第一角海深灣屬仁磨刀營共五十里又南

山南越海十餘里有大小橫西越海為三窟山屬黃梁

過秋風角南埜角蠓鏡澳共七十里折北二十五里至前山
寨此海程之南路也若由縣港東濠越大洲二洲三洲屬得
東洲門南折涌口門屬四金星門共九十八里又南六十二
里爲蠓鏡澳此海程之東路也而波濤浩渺不如南路爲較
近

濠鏡澳外東十五里爲吉大汛二十里爲九星洲山其下爲

九洲洋又東十里爲白排洲野狸洲距澳三十五里青洲距澳四十

之青洲山名又東爲榕樹頭距澳五爲零丁山下爲零又東

南至三角山距澳四赤洲在其右大頭洲跨其上赤洲大頭

五十又東爲老萬山距澳六東西二山相距三四十里各設

礮臺東礮臺距澳六十里與大嶼山屯哨爲犄角當老萬山

東西礮臺之中則爲南甯門距澳七其與西礮臺稍近者則

為獅澳距澳入十里杯澳距澳九十里而竹洲距澳一百里鬼洲距澳一百里

三牙排距澳一百一十里遙遙相望與零丁山皆為香山新安分界

處

澳外南為大礮小礮距澳四十里又南為浪烈距澳五十里為大岡距澳

五十里為細岡距澳五十里又南左曰蒲台石右曰橫洲各距澳六十里又

西南為根竹洲距澳一百一十里為雙柱距澳一百五十里

四大兩都圖說

四大二都諸山由五桂之東出一大支厯數峯過西簾逕有

簾逕土神石刻俗名東北為震竹山五桂至震竹山五里自

東逕又名私墮逕嶽前起極峯西北東北為鷓鴣山北行

另紀北行為較剪門分支出懸得能都東北為鷓鴣山北行

過仰口坑震竹至仰口坑五里即曰坑東北分支為大室山

透迤至黃道山西村又北為雲衛善院大畧頭村共五里東出金星地合水口村共二里南出柏帖頭半里又北

至破鑊

東分支爲白企三越數峯

東分支爲三山虎共三

裏爲分流水

以上

層大

上小嶂山

北分支爲八

嶂亦名大嶂

東爲平岡

支過

新村至貝頭村復西折而北至

東北爲陳窠山

西北分爲東

湖頭山村及龍頭墟共四里

以上各山交錯于四

北

諸山共

經開塘埔土草蘭井頭山村

以上各山交錯于四

北

三里

爲月山東爲龍暨山及碓坑

碓坑東南分支爲赤坎環大車

村共二里

西分支爲赤坎環大車

至小隱村村南爲天梯山

東北過白石馬

分支南出東爲南

村西二里爲大環村

美諸村共五里

上烟管山

嶂至烟管入里

東過爲石船山

石船分北支爲黎村

嶂至烟管入里

東北上四巖山

西北分支

山半里東南分支爲雁衙書山林屋邊李屋邊岐頭山共六

里

小土屏山

西出爲蜈蚣地耳家環東出爲白芒山

坑村后山

東北經出水象山

東南分爲金雞籠山麻子村

角山共三里

上土屏山

一名御屏山側望峻嶺亦名小尖峯

東出爲象欄

坑

又東爲大尖峯又名大岡山

土人名爲御傘山

自烟管山

至大尖峯十里

半里為峽門山一名長沙北坑烟整山西北出為筆北出為

架環榕樹環共三里大尖峯又西北出為金鐘山一名橫門大山

白霧山東分支逾海東北逾海為迴頭雁山自大尖峯至此

屬四字都以上震竹山分支東出為石門村編鑊山共三里

至爛泥逕一名大沙頭又東為竹高壠山俗名翠頭尖山

南為遠仔前翠亭竹頭園共二里東北折橫逕震竹至橫東

北出為沙石鼓山至下田林共四里北折橫逕震竹至橫東

上雲梯山西為南面村管又東恩數峯稍東為小雲梯山一

崖口隔田共三里北為嘯天龍山竹仔林山南萌城共三

里東北為西坑村北有小阜名尖峯山西一里為祝頭下為

南庄許沙北至鹿塹山東為鑊蓋山美西北為王家車山安

定又北為田東至大望山又名烟管大望山南分為洋沙環后

邊共三里沙環泗門同三台山崖門山共五里東北分為仔環北為

新住頭雞頭角二里北分支為龍穴頭村邊山村一里北為

松柏下山東至企石山東北一里為左步頭東北為大流角山

大望至大流角五里西北半里有山當涌口門中名塢山上

西北為涌口門礮臺屬大字都山塢山是

石門坑溪南諸山本五桂山南出一支其山由西折南數峯

為南支初逕逕名葫蘆門逕其由龍舟地南出鵝公嶺者亦

支東出過峽名西簾逕者為東逕北出折而西過峽名平逕

者為西逕此支南出為南逕南支山逕甚多此則南支初逕

逕雖有土澗壩或名伯公切界若都又名門限嶺從逕峽東

出逕口至龍舟地六里屬大都西出逕口至黃林潭六里屬

都為高髻頂山逕峽至高髻頂其處有兩峯高東北出

以下所紀皆南相埒近北為高髻頂近南為飛雲頂東北出

分出之小支為葫蘆門逕東北出逕口五為龍舟地從逕

出逕口至鵝公嶺六里屬恭都為白石岡為劍首山又東北為紅旗嶺紅旗

出為黃嶺頭為牛王山牛王山北出為員岡東北出為山枝寶波

為老古村長沙埔至山下東為山門坳龍舟地至山東北為

八里平頂汎南屬恭都

山門村后山金檳榔山至銅鼓地出為下山山門至下山四

里俱大字都

得能都圖說

五桂山脈來自了髻山南爲谷都東南出飛雲頂爲上下恭

常都東出震竹山爲四大都西南屬良都其支西北爲得能

都北折爲三十六頓山鳥巖山西爲馬屯山分一支爲大東

折西陂北過鴻鶴尖屬良都另紀又北四里爲千秋嶺二

里爲虎逕西爲雙合山分三大支西一支爲柏葉嶺大尖諸

爲長命水又東過石寮至東行折北一里爲蟾蜍嶺屬良復

東北五里爲虎尾東北分爲中心村北爲羊欄大房山破頭

分一支爲宮花又東爲西了爲江尾頭陵岡之北爲上巷村

左爲大村北爲白嶺東爲新村南尾出土名烟筒山由南尾

山北分一支爲新愛爲泗門爲沙邊一支爲水洲山由南尾

爲張家邊臨海處爲茄頭山甚秀麗其南又有大王頭西爲

山二洲三洲山爲得能都與四字都分界處俱臨海

平岡北爲三角塘爲紫馬嶺

右爲小麓街新左爲新村

爲長

山面

東一支至先鋒廟折北爲黃魚嶺西爲斜東北爲老富頭南爲上下員山東北爲濠頭爲白沙灣

西爲

土瓜嶺

字都

西北行五里卽縣治

仁良兩都圖說

邑城附郭爲仁良二都

其山皆發脈於谷都了髻山了髻東

北爲金字山

分二支北爲儀包石分四支南一支屬谷都西一支二十餘里爲金鐘山西北一支十餘里至

湖洲南爲鹿鳴嶺東一支爲南亭山其

東至五桂

分三支

常都東屬

北過馬屯

西爲平屬良都北爲鴻鶴尖

西爲雙合山北

坡諸山一爲

四里爲千秋嶺

二里爲虎逕

分三支東一支爲

春坎坑諸山長命水屬得能都西一支爲螺地頂中一支歷黃嶺坑野牛

復象地山西爲新安汛俱屬良都東北爲金紫山屬得能都

雙合山西爲柏葉嶺二尖山六尖山二尖之北繞大尖而西分二支一爲小嶺東至嶺地一爲安上堂山又分二支安上

香山縣志卷二圖說

八

極尾村西一支為將軍山又西為下馬嶺南出折而西為北

臺西北為長環西為西山北至大石鼓山北至福溪止小梅嶺

蜂坑北至波頭村止西南為小梅嶺西北至福溪止小梅嶺

東南至龍聚環村止大尖山南為壽星塘山壽星塘東為石

戴礎諸山大尖一里為蟾蜍嶺屬頁東北五里過虎尾山至

西為戴土嶺

土瓜嶺以上屬東北過牛起灣西二里為鳳棲嶺一里為仰

螺山南為細為流水坑北為為萬年陰為柏極斜南為大柏

涼雲停林峯又為五榕峽為蓮峯北為大金山至月地山西

北為金鼓角山為壽山又西為仁山西為武山石岐山越海

南為月子山西為壽山又西為仁山西為武山石岐山越海

盤山福山鳳山南為東林山西縣治在其下焉

林山月山西南至老安山止海曰鋪錦曰港曰石岐曰下閘曰第一角曰深灣鋪錦海

北抵黃旗都界西抵檳榔都界東抵東海港口海石岐海東西

皆屬仁良都下閘海至深灣海東屬仁良都西抵隆都界南

連蠔殼頭海抵谷都界

至秀尾園村石分一支為石門墟下村諸山中一支
至金釵宅諸山止北一支為勒馬山分為荳前諸山

為埕下山山之東麓為坑北里餘為竹逕山分二支東一支

麗頭上巷村諸山至田寮下山仔下西二里為羅漢山東北

村鳳嶺止西南一支至摸客山止為嶺后坑永厚村後為申

上坎下坑口墟山分二支北一支為隔坑村至為嶺霞老鴉坑下

明亭山坑林邊塘村諸山北一支為黃厝坑龍聚環龍頭環

象角村諸山東南為西亭山西二里為上坑村山西至后山

至獅山止為大斗山山之東麓為嶺園村山之陰為港

山止為大斗山山之東麓為嶺園村山之陰為港

壘石海北自麟經源來流分為二項北十六里至象角海自

石東北二里餘起鳳發浦北注之又東北里餘青藜浦北注

之又東北三里土瓜浦北注之又東北里餘嶺石浦北注之

又東北里餘沙溪墟浦北注之又東北里餘嶺霞象角海稍

南折又東至獅溪十四里出石岐海象角海南折二里餘龍

餘示后浦北注之又東里許藜免浦北注之又東

四里餘北步頭浦北注之又三里餘出石岐海

自壘石海南行

界新會

東折又北折十五里至第一角海

壘石

里餘全感涌南注之又南二里餘橫河滙西南注之經橫河

六里出芙蓉沙海爲東滙口中有南村涌南注之橫河東滙

口北三里大嵐滙又北五里基頭涌皆東注第一角海

海橫河南竹洲三門等處皆田原及海道界黃梁鄉

獅滙口南至第一角海二十里

獅滙口南五里西河滙東注之

又南里餘濠涌東注之

又南五里餘基頭涌口界良都

古鎮曹步海洲圖說

古鎮曹步鄉山脈皆自新會外海村石嘴越鱗鯉瀝二里許

爲小岡山北卽爲古鎮山又北里許曰南門山又北左曰蝠

蝠山右曰蛇山東三里爲曹步鄉其南二阜曰石岡曰龜山

海洲鄉山脈自順德馬滙越大石海里許爲石岡爲日

誤作富山西爲茶山東北爲琴山又東爲牛岡越海東三里

百許爲尖岡又東越海十里許爲大欖鄉之飛駝山

海洲逕頭海北自順德仰船海來至則分爲二自海洲汎西

南行五里爲大石海西屬順德界東北爲天河海屬新會界

又南三里爲高沙海高沙越海而西曰龍巖沙屬新會界海牙滯自海洲曹步二鄉之間西注之

又南七里爲古鎮汎汎前海仍名高沙海古鎮深浦北門滯並西注之又南里許爲

鱗鯉漑新會潮連海東南注之其支流西入江門古鎮北門滯南三里渡浦西注之又南里

許河滯西注之又南三里北口西注之又南四里曰白蠔沙西屬新會界古鎮南海源沙埗西

注之又南六里曰第六沙在白蠔沙東二沙之間爲白濠漑第六沙河西注之又南二十

里曰疊石海捕房

自海洲汎東南行經尖岡十五里爲小欖寨前海又南七里

爲曹步橫琴海二橫滯東注之又南十里曰陂角海第二沙河第四沙河東注之其

東爲太平河捕房又南十里曰白里滯捕房入象角海西南滙疊石海

欖都圖說

大欖都欖鄉在縣城西北七十里四面環海山脈自順德縣

馬崗村來其爲諸山之祖者曰欖碇岡中爲鳳山左爲圓峯

半峯其右爲飛龍山脈自海洲來民居自雙美橋東北爲小

欖村自雙美橋西南爲大欖村總名曰欖鄉香山司署居欖

鄉之中署有在欖鄉南治司署東至穀岡塘八百步西至墨

硯園六百步東面二百步南至龍母廟一千三百二十步北

至雞腸灣口一千一百步南北相距六里東南至九洲基新

圍一千一百步西至欖碇岡一千一百步東北

至東埗口一千一百六十步西南至寨前海岸一千四百四

十步相距七里東南至里奇爲方一里者二十七里有奇

以上以民居鄉場言鄉以外爲欖園塘東五里至較剪口汛又東八里

至胥步汛至西洲共由九洲基新圍東南五里至流板水口

又東南十五里至太平沙村界

至縣城共七十里

由龍母廟南三里

至第一埭口又南三十里至青蓋壘石村界

屬隆都

由寨前海

西南八里至曹步村界

至曹步古鎮村共二十里

由墨硯園西四里至沙

澹

與順德縣江美分界

又由沙澹南口二里至海洲界

至海洲村共二十五里

由

欖碇岡西北七里至沙澹北口又二里至馬甯村界

雞腸澹北過海岸卽二埭汛又北六里至鶯哥嘴汛又六里

至大坳北側海

順德莊洲界

由東埭海東北十七里至婆頭汛

屬又十三里至黃岡村

以上以村外池口界至言

水自東西海來其合東西海而注於東南者曰橫海會東西

海而達於西北者曰沙澹水之入鄉大而長者曰九澹曰雞

腸澹曰岡跟澹曰東埭澹曰來步澹曰流板曰第一埭曰第九

嘴曰寨前而達水之出者曰流板以達於海

黃旗都圖說

黃旗都又名國都廣袤八十餘里水田滿曠港汊紛歧其山

脈分三支北一支由順德縣拖青嶺至舊寨睡牛山過蘇州

崗以上屬順德縣界至小黃國鬪魚山過平山西南半里東半里為

雁埕山至小崗以上屬小黃國

西一支由順德縣容奇鄉東南七里渡海為香鑪整山西北屬順

德縣東南屬香山縣大黃園又渡海六十步為鯉魚岡二百四十餘步過

杉岡東二百五十餘步為東坑大岡西二百一十餘步為嶼

餘步至石南九十餘步出紗帽岡一百一十餘步至走馬山

一百八十餘步為正面岡西南一百一十餘步出鍾靈山東

南一百五十餘步過元洲山一百四十餘步過小走馬山二

百一十步為大埕山即圍子嶺其中幹由西南一百六十餘步過葫蘆山又一百五十步

爲羣旗山又一百五十餘步至鰲山止又東南一百六十餘

其東北小支二百五十步至望巒山止又東南一百六十餘

步爲鸞鳳山東北一百九十餘步至水埗山止二百七十餘步

爲白鶴山西南一百七十餘步又二百六十餘步爲尖峯山其

南分三支一支渡海二百九十餘步過鵝翼山一百一十餘

步至鵝頭山止一支渡海二百四十餘步上金洲山止一支

一里許渡海出馬鞍山又渡海一里餘至浮虛山止其西二

百六十餘步至烟壑山止又西南渡海五里餘出波頭山止

東越海十一里爲烏豬山東一里餘至三星石又東三里至

山西距大黃岡村十三里北十里爲潭洲東北四十里爲龍穴

十八里爲黃角爲蕉門東北二十里東莞南沙又渡海九十

餘步出烏豬仔距橫橋山五里又渡海二里餘至平洲山又一里餘

爲屯飯山又渡海五里爲三角山又東渡海四里爲獨子山

以上屬大黃岡界

東一支從番禺沙灣南排頭十五里至散石二里至二洲三

洲大洲西南分爲潭洲其支詳下過小山一里許渡海爲蠓頭山一里爲

樂山大凹山二里爲西寮山二里爲白沙灣丁璫石爲中墓

山爲竹筒山

左二里爲鴨仔山白紙壩右二里爲松山爲榕山

二里爲求雨山過月

山分三支

一支二里許至松谷山一支北二里許過烏洲山渡海至東莞小虎山

一支北二里許中支南三里許

到赤碇出橋頭二里爲餛飩坑三里爲豬頭山爲水牛凹大

平山一里爲企頭鞋山分三支

一支東二里許爲竹頭灣老虎巖一支東二里許爲虎角爲

急水西南三里爲白石尾爲風櫃口山爲中嵐山墳文山

二里爲沙嶼石神仙跡一支二里爲烟臺山西爲燕子巢李婆崗

東南三里爲橫坑尾爲蕉

門後山爲雷澗香林一里爲大王坑西三里爲百足山爲菱

角洲東二里爲南角得勝門

以上屬黃角鄉在黃圃之東北六十里大黃圃五十里南至縣

城一百二十里西北至省城一百三十里東北至東莞縣治

香山東屬東莞北至清遠坊與番禺分界上番禺屬下香山屬

潭洲鄉在黃圃之西三十里爲羅漢嶺

南二里至尖峯南嶺西越海五里至放馬

北三里至大山口銀瓶嘴山西北爲繪岡爲荔枝灣爲煙

冠嶺四里至大小火星山

以上屬潭洲

海水分三支東北一支由番禺獅子洋浮練大沙至長環過樓岡過烏洲山過黃角村東直抵虎門出大海

北一支由順德紫泥南排頭過板沙海五里經小黃圃北十五里至潭洲放馬岡過三洲過得勝門滙蕉門出橫門零丁

汧

西一支由西江經鶯哥嘴折北三里餘至高殼頭一里餘又

東南五里餘至孖沙滙東五里餘過波頭山南至坵嘴汛

東北

二百八十餘步分流入坵海又東三里餘至細沙嘴會黃圃海又東南一百六十餘步至鵝頭海又東南一十里餘至烏豬磯臺又東南二里餘至三星海口而去東直出三里餘至浮虛山北海又東南

五里餘至鴉雀尾又三百餘步至白鯉頭又三十餘里由節

箕沙過浪網至橫門而去

田高穀頭南復北折八里餘至豬槽口東二里餘至大濬口

東南分流一甲餘入大濬至廣塘汛又東南經雁瀆口大濬
圖村前竿頭浦口過文閣會坵海經后岡浦口至鴨頭海又
東一里餘至烏豬磯臺又東南二里餘至三星海口又東五
里餘至獨子出洋海 鎗海由內倒裝分流東南瀝黃國海
出基頭汛而去西
北出豬槽口而去

由高穀頭南復北折九里餘至容奇海口

由北分流入容奇
惟洲島屬德界

東二里餘至香鑪壑

東南分流七里餘過同門
合石屋埭出潭洲海而去

東北九里餘

過雁企沙天狗尾至潭洲海復東南三里至蘇埭口又東八

里餘至獨子出洋海